



DIANA Y JONÁS... TRÁS LAS HUELLAS DE LA CASA ENCANTADA

El patrimonio que hemos de cuidar y valorar no son solo castillos, palacios o catedrales. Por ejemplo, los abuelos de nuestros abuelos vivían de manera muy diferente a la nuestra, y de ellos podemos aprender muchísimo: cómo eran sus casas, en qué trabajaban... Nosotros abrimos un grifo y tenemos agua, ponemos la lavadora y la ropa se lava, en el congelador hay hielo y la calefacción nos da calorcito en invierno. Pero no siempre ha sido así... y todavía hoy, en muchos lugares del mundo no tienen estos adelantos. Hemos de ser conscientes de que somos afortunados de vivir aquí!

La Hoya de Huesca es un territorio situado entre el Valle del Ebro y los Pirineos, por lo que su orografía ¿qué que significa esta palabra? ¡no te quedes con la duda! y su clima son variados. Esto hace que antiguamente en cada zona (montaña o llano "o somontano"), se construyera de manera diferente, para adaptarse tanto al terreno y al clima, como a la disponibilidad de materiales. Vamos a comprobar cómo vivían nuestros tatarabuelos.

- En esta ruta visitaremos: **Almudévar, Alcalá de Gurrea, Biscarrués, Ayerbe y Triste** ¡vaya nombre!
- Tiempo estimado: **3 horas**
- Kilómetros aproximados desde Almudévar: **70 km.**

Comenzamos nuestra ruta en Almudévar, famosa por la leyenda de Pedro Saputo ¡buscad a alguien del pueblo que os la cuente! Almudévar es una localidad del llano, es decir, está situada en una extensa zona de planicie, regada por el Canal de Monegros.






DIANA Y JONÁS... TRAS LAS HUELLAS DE LA CASA ENCANTADA

Daros un paseo por el pueblo y contemplar las numerosas casas con escudos en sus fachadas (casas blasonadas) como el Ayuntamiento, las de la calle Mayor o la calle Baja, construidas en típico estilo aragonés del siglo XVI (mirad al último piso, veréis un montón de ventanitas acabadas en semicírculo, a esto se le llama galería de arquillos y es típico de la arquitectura aragonesa, junto con el uso del ladrillo). Pero lo que nos ha gustado son las bodegas y el pozo de hielo ¡Subamos al castillo! En esta zona existen unas curiosas bodegas excavadas en la roca ¿Las habéis encontrado? Aquí guardaban nuestros antepasados el vino y el aceite para todo el año. Antes se elaboraban una vez al año, no iban a la tienda a comprar cuando se acababa.

Rodeamos la montaña y encontramos el pozo de hielo, el Pozo Chelo. Las neveras no fueron habituales en las casas hasta los años 50 o 60, pero nuestros antepasados, ya desde el siglo XVI, conservaban la nieve y el hielo en pozos como este, del siglo XVII. Un panel al lado del pozo nos explica un montón de cosas. Y llamando al Ayuntamiento podemos concertar una visita al interior y al Centro de Interpretación del Bodegón, situado allí mismo.

Continuamos la ruta hacia Alcalá de Gurrea. Subimos hasta la iglesia, a sus pies hay un tipo de casas sorprendentes: las casas cueva, construidas en los años 30 por trabajadores del Embalse de la Sotonera. Llegaron tantos, desde toda España, que no había casas suficientes, así que algunos decidieron excavar la montaña y hacer dentro su vivienda. No penséis que sólo hay una habitación, tienen salón, entrada y varias habitaciones. Estas casas no son las típicas de la zona, pero Ana y Jonás no querían que os perdiéis algo tan distinto.





DIANA Y JONÁS... TRAS LAS HUELLAS DE LA CASA ENCANTADA

Vamos a Biscarrues. En esta localidad podéis disfrutar de varias rutas relacionadas con la arquitectura popular, muy bien señalizadas y con paneles explicativos: . Diana y Jonás os recomiendan que no os perdáis el lavadero, importantísimo como lugar de reunión de las mujeres, quienes mientras realizaban la durísima tarea de hacer la colada, establecían importantes relaciones sociales y familiares. Muy cerquita de Bicarrués, en Erés, todavía se conserva un pozo de agua, del que se surtían los habitantes hasta que llegó el agua corriente en 1958. ¡Jo! Ahora lo tenemos mucho más fácil!

Seguimos hacia Ayerbe, población prepirenaica. Su arquitectura es típica del llano, y su historia, unida a los marqueses de Ayerbe, hace que muchos de sus edificios tengan blasones ¿Recordáis que es un blasón? Aquí, además, pasó su juventud Ramón y Cajal, del que podéis saber más si vais al Centro de Interpretación.

Las casas del llano se caracterizan por el uso del ladrillo y la piedra "bien escuadrada" o sillar: un cantero le da forma cuadrada o rectangular antes de ser colocada (cuando veáis la casa de montaña notareis mejor la diferencia). Las puertas de la vivienda solían tener forma de arco de medio punto, es decir, en forma de medio círculo. Este semicírculo estaba compuesto por dovelas de sillar o ladrillo, a veces decoradas. Encima de este arco de entrada se sitúa el blasón (las casas con blasón pertenecían a la nobleza, por eso en la mayoría no hay). ¿Que nobles señores la habitarían..??

Si paseáis por la calles San Miguel, Gasset, Espada y adyacente, veréis todo esto.

Seguro que ya habéis aprendido un montón de palabras nuevas, a ver si puedes rellenar con la letra que falta:

GA__LERÍA DE ARQ__ILLOS

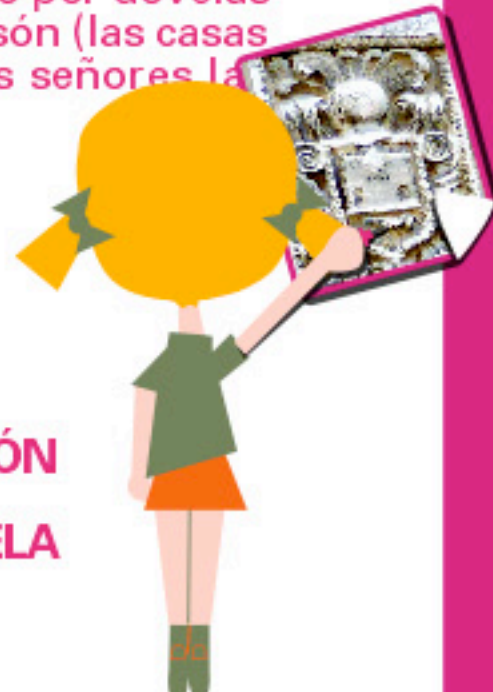
LA__ADERO

__LASÓN

SILLA__

AR__O DE ME__IO PUNT__

DO__ELA





DIANA Y JONÁS... TRAS LAS HUELLAS DE LA CASA ENCANTADA



Seguimos la ruta hacia a la montaña. Vamos a un pueblo de nombre curioso: Triste. De camino, veremos los enormes mallos de Riglos y cómo va cambiando completamente el paisaje.

Al entrar en Triste encontramos una preciosa casita típica de montaña, es de cuento! ¿Veis la gran diferencia con las que hemos visto en Almudévar o Ayerbe? Las casas son de piedra, pues aíslan el frío y además es el material que nuestros antepasados tenían a mano.

A diferencia de las otras, las piedras no son todas iguales ni bien recortadas, y los tejados son de madera y lascas de piedra. Quizá lo más chulo son las chimeneas, también de piedra, abundantes en todo el Pirineo, muchas se adornaban con espantabrujas, para alejar el mal.

Nuestra ruta acaba aquí, sólo queda explicar que en la Hoya existen también los castillos y pardinas. Son construcciones dedicadas a las explotaciones agrícolas y ganaderas, los primeros en el llano y las segundas en la montaña. Desde Villalangua hay recorridos hacia varias pardinas (Diana y Jonás te recomiendan documentarte antes de ir).



DIANA Y JONÁS... TRÁS LAS HUELLAS DE LA CASA ENCANTADA

... Has estado atento? Pues coloca cada pegatina con la imagen que corresponde.

pegatina




pegatina



pegatina



pegatina



- En la página de pegatinas hay un espacio en blanco para que puedas dibujar tu propio blasón y pegarlo dónde tu quieras.